Deutschland
Landschaften
Namen und Abgrenzungen

Maßstab 1 : 1 000 000





Erläuterungen zu den Landschaftsnamen und Abgrenzungen

Nebenkarte der größeren naturräumlichen Einheiten

Liste der naturräumlichen Einheiten

Alphabetisches Verzeichnis der standardisierten Landschaftsnamen

Bundesamt für Kartographie und Geodäsie

www.bkg.bund.de

ISBN 978-3-86482-071-7

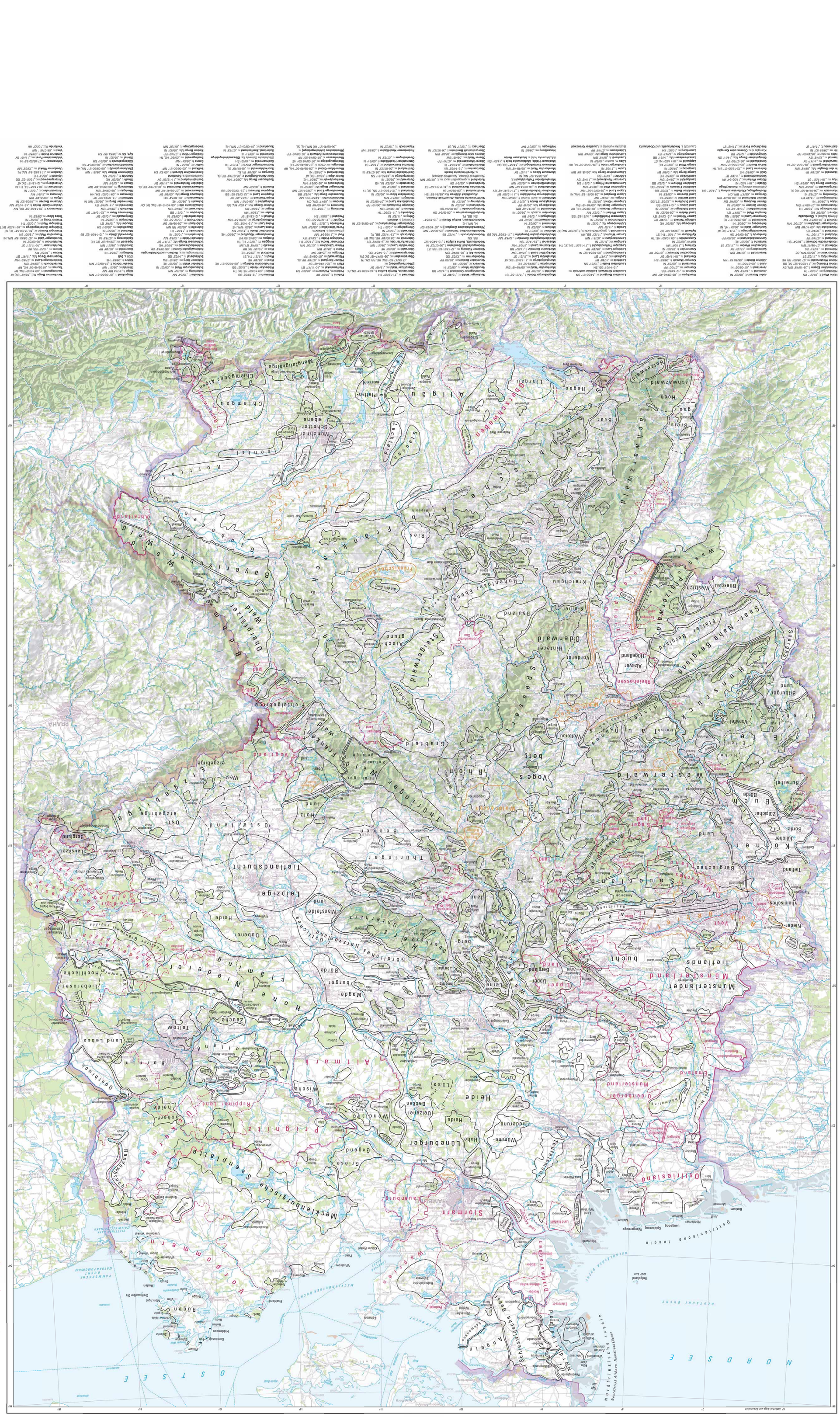

Alphabetisches Verzeichnis von standardisierten Landschaftsnamen in der Bundesrepublik Deutschland

In der nachfolgenden Liste sind 750 Landschaftsnamen aufgeführt, sowie mehrere Varianten, die in runder Klammer () bzw. in kursiver/fett und colgiert kursiv [ ] stehen. 7 Landschaftsnamen, deren Abgrenzungen nur der Übersichtlichkeit halber nicht eingetragen sind, sind kursiv und colgiert aufgeführt. Hinter den Namen steht die Abkürzung für die Geschäftsbereichsbezeichnung, in der jeweils für das Gebiet der Bundesrepublik Deutschland bzw. der Länder zuständigen Stelle (siehe Verzeichnis der Verwaltungen). Hinter den Namen steht die Kennziffer der Kreise, in denen der Name vorkommt, bei Kreisen mit mehreren Namen die Kennziffer des Kreises, in dem der Name am häufigsten vorkommt. Die Kennziffern der Kreise sind in der Reihenfolge ihrer Einwohnerzahl angeordnet. Die Kennziffern der Kreise, in denen der Name nur in der Nähe der Grenze vorkommt, sind kursiv und colgiert gedruckt